


П А С П О Р Т ПОДІЛЬСЬКОГО РАЙОНУ



Подільська районна державна адміністрація

66300, Одеська область,
місто Подільськ, проспект Шевченка, 2,
Сайт: <https://podilsk-rda.od.gov.ua>
E-mail: rda@podilsk.odessa.gov.ua
тел./факс:(04862) 2-38-00

Подільська районна рада

66300, Одеська область,
місто Подільськ, вулиця Соборна, 105,
Сайт: <http://podilsk-rada.odessa.gov.ua>
E-mail: rr@podilsk.odessa.gov.ua
тел./факс: (04862) 2-12-11

**Голова районної
державної адміністрації**

Лазаренко Михайло Дмитрович

Голова районної ради

Соколов Микола Васильович

Адміністративний центр – місто Подільськ Подільського району створено у 2020 році відповідно до постанови Верховної Ради України № 807-ІХ від 17.07.2020

До його складу увійшли 12 територіальних громад:

Міські територіальні громади: Подільська, Балтська, Ананьївська, Кодимська;

Селищні територіальні громади: Зеленогірська, Любашівська, Окнянська, Савранська, Слобідська;

Сільські територіальні громади: Куяльницька, Піщанська, Долинська;

Раніше територія району входила до складу територій:

міста обласного підпорядкування Подільськ;

Подільського району (поділ 1923—2020);

Ананьївського району;

Балтського району;

Кодимського району;

Любашівського району;

Окнянського району;

Савранського району;

Олександрівської сільської ради Ширяївського району, що разом з Долинською сільською радою Ананьївського району ввійшли до складу Долинської територіальної громади.

Савранський, Любашівський, Кодимський, Балтський, Ананьївський, Окнянський райони ліквідовані постановою Верховної Ради України від 17.07.2020 №807-ІХ

ЗАГАЛЬНА ХАРАКТЕРИСТИКА

Загальна площа території, км ²	Кількість населення, тис.осіб	Кількість нас. пунктів	Кількість міських рад	Кількість селищних рад	Кількість сільських рад	Кількі сть об'єднаних територіаль
7063.6	220,7	296	4	5	3	12

**ФІЗИКО-ГЕГРАФІЧНІ ВІДОМОСТІ ТА АДМІНІСТРАТИВНО-
ТЕРИТОРІАЛЬНИЙ РОЗПОДІЛ**

№ з/п	Назва об'єднаних територіальних громад	Площа території, тис. км ²	Кількість населених пунктів	Кількість населення
1	Ананьївська міська територіальна громада	825,7	30	22513
2	Балтська міська територіальна громада	1042,3	34	34117
3	Долинської сільської територіальна громада	305,3	8	4040
4	Зеленогірська селищна територіальна громада	269,8	12	7258
5	Кодимська міська територіальна громада	703,0	21	24480
6	Куяльницька сільська територіальна громада	924,6	58	21980
7	Любашівська селищна територіальна громада	834,9	43	20574
8	Окнянська селищна територіальна громада	1013	55	19113
9	Піщанська сільська територіальна громада	275,1	8	7559
10	Подільська міська територіальна громада	124,7	4	42 657
11	Савранська селищна територіальна громада	626,4	21	18743
12	Слобідська селищна територіальна громада	115,2	5	3505

ІСТОРИЧНА ЗАПИСКА

Подільський район Одеської області утворений 17 липня 2020 року під час адміністративно-територіальної реформи шляхом об'єднання м.Подільськ (Бірзула, Котовськ), попереднього Подільського (колишнього Котовського) району, Ананьївського, Балтського, Кодимського, Любашівського, Окнянського, Савранського районів та частини колишнього Ширяївського району. Площа району 7063,6 км², межує з Молдавською республікою на заході, Вінницькою, Кропивницькою областями на півночі, Миколаївською областю на сході та двома районами Одеської області на півдні (Березівським та Роздільнянським). Землі району складають південну частину історико-географічного району Поділля.

Унікальність історико-географічного розташування району в полягає в тому, що тут у верхів'ях степових річок сходяться вододільні шляхи, з яких три мають континентальне європейське значення. Ці три напрями шляхів відомі понад чотири тисячі років. Це обумовило багатонаціональність краю при перевазі українського етносу. Зокрема, тут також проживають молдаване, чехи, поляки, євреї та багато інших народів.

Численні природні багатства, чудові лісостепові пейзажі, прекрасні та гостинні жителі краю, його неповторний місцевий колорит та багата історією. В історію Подільщини вплелися різні історичні події. Сприятливі для господарства природні умови і великі простори незайманих колись земель, розташованих в межиріччі між великими річками, на території сучасної Подільщини виявлені численні залишки стоянок і поселень різних історичних епох – від палеоліту до середньовіччя.

СТАРОДАВНІЙ ЧАС. Саме тут знайдені поселення перших землеробів на теренах сучасної України, в часи розквіту племен Трипільської культури на теренах району високого рівня досягли землеробство, ремесла, духовна культура. Збереглись кургани кочовиків раннього залізного віку (кіммерійців, скіфів, сарматів тощо). Розкопки поселень та могильників Черняхівської

культури демонструють, що під час великого переселення народів землі Подільського району були своєрідним осередком концентрації племен перед «стрибком» до Європи.

СЕРЕДНЬОВІЧЧЯ. Готи, Гунни, Слов'яни (Анти, Уличі, Тиверці), Угри, а потім Печеніги, Половці знаходили тут необхідне для підготовки до далекого шляху на Південь та Захід. Десь на території Подільщини існувало літописне місто племені Тиверців – Пересічен. Торгівельні шляхи між Поділлям та Чорним морем та між Подністров'ям та Побужжям розвиваються в XIII-XIV століттях, коли тут спостергався значний вплив золотоординської адміністрації. На півночі сучасної Одещини мешкали тоді нащадки торків (чорних клобуків), переселених сюди монгольськими ханами. У 1362 році литовсько-руське військо розширило володіння князя Ольгерда, а його племінник Вітовт надав цю місцевість Андрієві Судимонтовичу (Чечелю), що зафіксовано і в документах кінця XVI століття. Військово-політичним центром краю був Каравул на Дністрі (зараз – частина Рашкова) та Ягорлицький замок в гирлі однойменної річки. Саме на цих теренах під 1489 роком згадано вперше українських козаків.

РАННІЙ МОДЕРНИЙ ЧАС. Вододілом Дністра та Південного Бугу з XV століття пройшов спочатку «Солоний шлях», яким соляники везли сіль з Кацюбіїва (Одеси) на Поділля, а згодом – татарський Кучманський шлях, кордони литовського князівства та польської корони відсунулись на північ, а населені пункти обабіч шляху були знищені і відродились вже у 1630-х роках. Саме тоді було проведено розмежування між Річчю Посполитою та Османською імперією по р.Ягорлику. Ця територія не була суцільно заселена – сюди, наприклад, переселились у 1630-х роках союзні Речі Посполитій ногайці і стали тут своїми стійбищами. У 1648 році Подільщина в складі Брацлавського воєводства стало частиною Козацької держави Богдана Хмельницького. Проте Руїна та подальші козацько-польсько-турецькі війни перетворили край на пустку. Шляхи використовувались переважно військовими – так, саме через ці терени слідували до Чигирини османські

армії у 1677 та 1678 роках, козацькі загони у 1683 році саме по цій місцевості просунулись у зворотному напрямі під час буджацького походу.

Відродження економічного життя не відбулось раптово із укладенням польсько-османського миру 1699 року і пов'язане з польським шляхетським родом Любомирських. І хоч бойові дії на прикордонні тривали до 1715 року, проте розпочалось активне заселення краю. Пожвавлення татарсько-подільської торгівлі у 1715-1768 роках відродило як населенні пункти, так і шляхи сполучення. Саме в цей час князі Любомирські створили декілька господарських одиниць – ключів (Ягорлицький, Крутянський, Савранський). В цей період вже фіксуються назви переважної більшості сіл.

ХАНСЬКА Україна. На лівому боці Ягорлика від 1680-х років розмістилась «Ханська Україна» - козацька автономія в складі Османської імперії, яку очолював «Ягорлицький гетьман». Сюди переселялись українці та молдовани, приваблені пільгами від турецької адміністрації. Чергові російсько-турецькі війни зруйнували поселенську структуру. З 1768 по 1793 рік в прикордоння переживає кризу – це пов'язано із порушенням торговельних контактів, виселенням ногайців з Очаківської землі.

ЗОЛОТИЙ ЧАС місцевої торгівлі – кінець 18 – 19 століття, коли чумацькі валки потягнулись на південь, до Одеси. Польські магнати Любомирські та Жевуські (найвідоміший – Вацлав, «Золота борода»), а згодом і представники інших родин розвивали не лише землеробство, але й культуру краю. Тут зафіксовані школа бандуртистів у Саврані та лірників у Косах. В Крутих народився відомий український прозаїк, автор першої історичної саги – Микола Свидницький. В Загінткові надихнувся на створення одного з яскравих образів роману «Огнем і Мечем» Генрік Сенкевич.

ІНФРАСТРУКТУРА ЧУМАЦЬКИХ ШЛЯХІВ У ХІХ Столітті. Шляхи на Поділлі та в степовій Україні для того періоду – це не одна торована дорога, а система паралельних та альтернативних маршрутів. Карти ХІХ століття показують на цих дорогах на теренах «Ягорлицького ключа» декілька

транзитних маршрутів. Їх можна визначити по розміщенню на відстані 3-5 верст корчем та заїжджих дворів. Ці шляхи проходили вододілами, що дозволяло оминати водні перепони та складні форми рельєфу. За картами 1850-х років на теренах району зафіксовано понад пів сотні таких корчем. Частина з них названі за найближчим населеним пунктом, частина відома за прізвиськом власника.

Також перспективним є дослідження збереженості криниць, позначених на картах ХІХ століття, які забезпечували водопій волів та вгамування спраги чумаків під час довгої мандрівки. Слід створити перелік історичних криниць, зареєструвати їх та описати зі слів старожилів легенди про криниці та джерела.

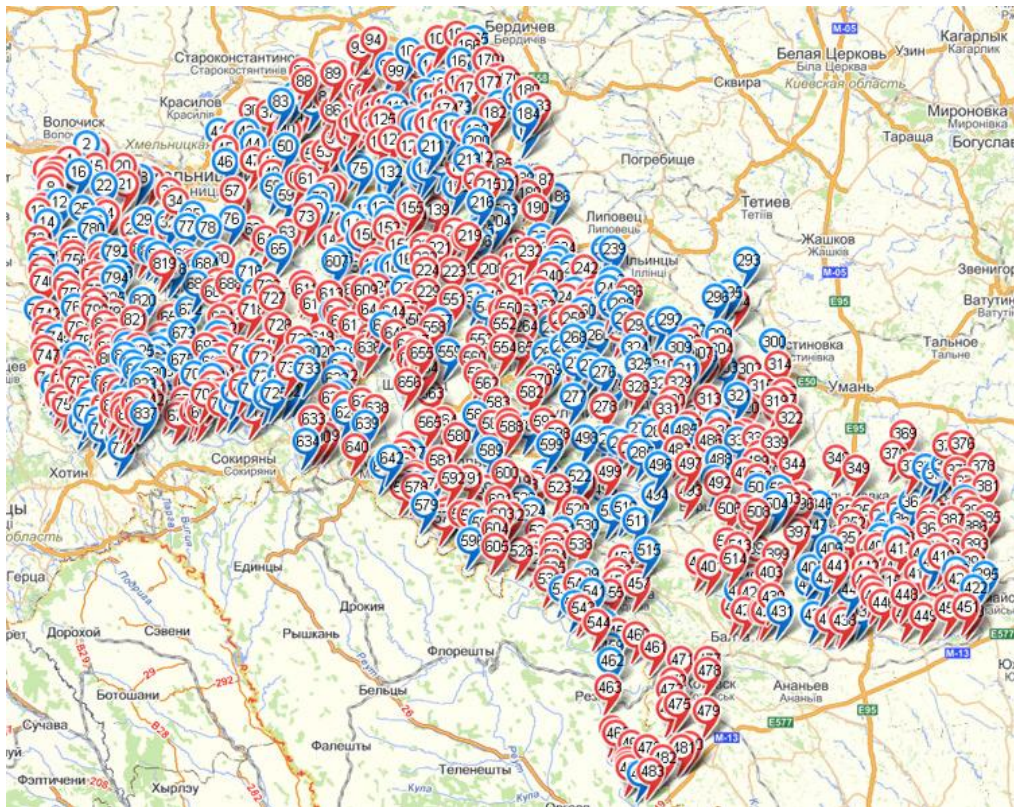
ЗАЛІЗНИЦЯ є наразі головним інфраструктурним об'єктом, який визначив розташування промислових об'єктів, забезпечує більшу частину вантажопотоків та пасажирських перевезень. Збереглися елементи старовинних залізничних споруд, станції. Відкриття залізниці кардинально змінило торгівельні маршрути та економіку краю. Виникає залізнична станція Бірзула (Котовськ, Подільськ), яка стала з часом найбільшим містом Півночі Одещини. Містечка Балта, Саврань, Ананьєв, Кодима, Окна отримали незабутній провінційний історико-архітектурний облик з характерною цегляною забудовою.

Активність залізничного руху супроводжувалась зростанням аварійності. 24 грудня 1875 р. на перегоні між Подільськом та Борщами відбулась найбільша за весь час в історії України за кількістю людських жертв залізнична катастрофа (загинуло понад 140 осіб). В ці часи німецькі колоністи та адміністратори, чеські переселенці пов'язали свою долю з Подільщиною і заснували тут свої колонії.

ВИЗВОЛЬНІ ЗМАГАННЯ 1917-1920 років відзначились на долі краю. Тут проходили значні бойові операції, зокрема перший та другий Зимові походи армії УНР, бойові дії повстанських загонів Семена Заболотного та інших отаманів.

ПОДІЛЬЩИНА увійшла до складу УСРР, у 1924 році більшість її території стала Молдавською Автономною республікою в складі радянської України. Перші два адміністративних центри республіки – Балта та Котовськ (зараз – Подільськ). У 1940 році район знову став частиною УРСР, проте у 1941-1944 був переданий нацистською Німеччиною союзній Румунії. Навесні 1944 року землі району звільнені від нацистських окупантів.

В НЕЗАЛЕЖНІЙ УКРАЇНІ район переорієнтовує свою економіку на експорт сільськогосподарської продукції та з 2010-х років розвиває туристичний потенціал. Відкрито маршрут Шпаків шлях, проедено декілька значних фестивалів у Саврані, Кодимі, Косах. Значний потенціал у екологічного та гастрономічного туризму в краї.

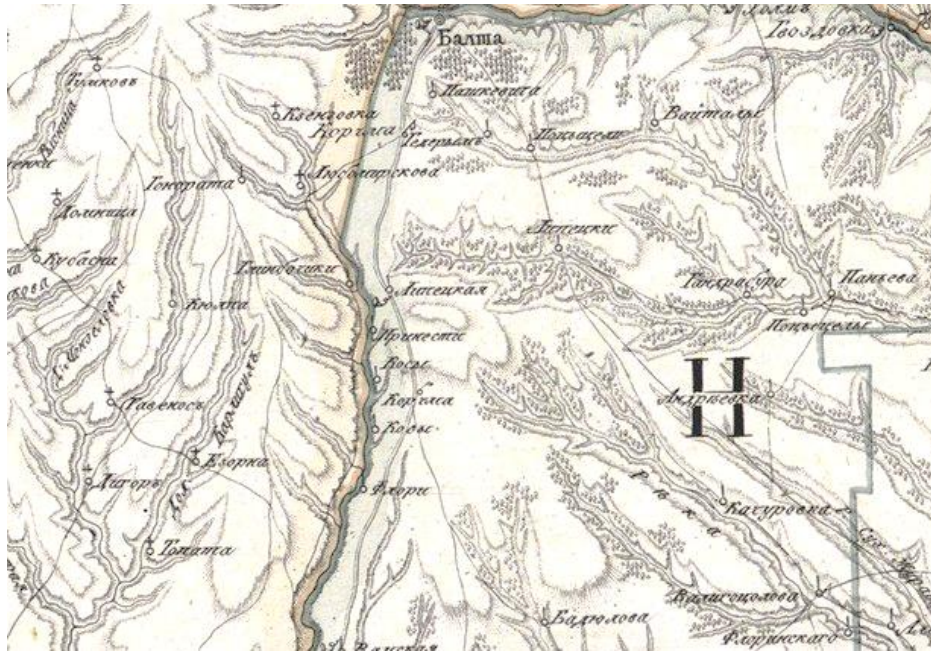


Сучасна карта археологічних пам'яток

(за матеріалами: *Археологічна карта Подільської губернії, 1901*).



Кордон між Османською імперією та Річчю Посполитою в витоках Ягорлика (з карти Річчі-Дзаноні, 1774). Позначені села Борці, Любомирка, Косов (Коси), Бурса (Бирзула), Манджак, Наїм, Голяци.



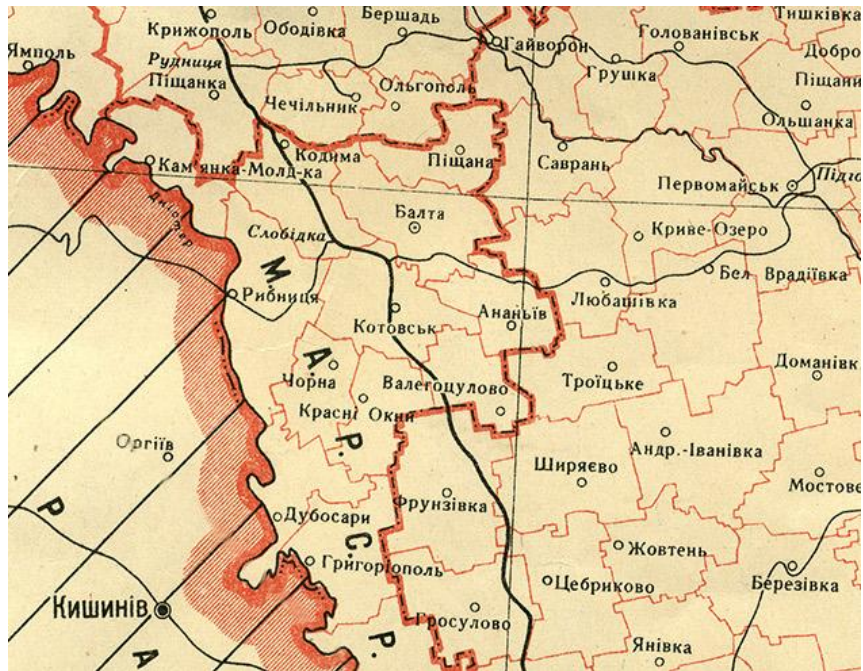
Терени сучасного Подільського району

(на мапі прикордонних земель Російської імперії, Мілітарна карта, 1800)

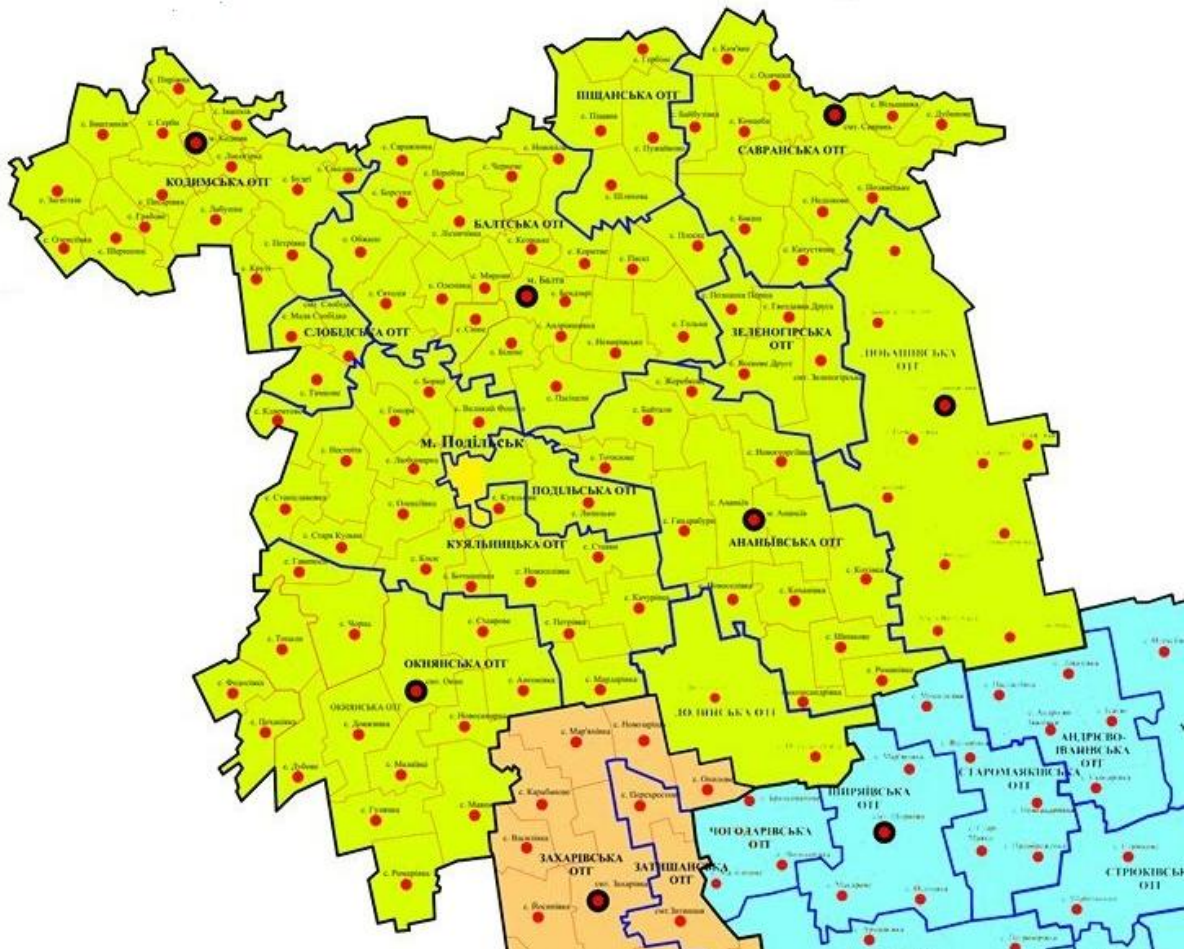


Терени сучасного Подільського району

(на топографічній мапі Шуберта 1850)




*Терени Подільського району в складі Молдавської АСРР 1924-1940
(Карта Української Радянської Соціалістичної Республіки на 15 січ. 1937 р.)*



Карта районів та громад Одеської області

Територіальні громади Подільського району

територіальні громади утворені в адміністративному порядку відповідно до абзацу першого пункту 7-1 розділу V «Прикінцеві та перехідні положення» Закону України «Про місцеве самоврядування в Україні» та згідно розпорядження Кабінету Міністрів України від 12 червня 2020р. №720-р «Про визначення адміністративних центрів та затвердження територій територіальних громад Одеської області».



АНАНЬІВСЬКА МІСЬКА ТЕРИТОРІАЛЬНА ГРОМАДА

утворена 17 липня 2020 року в рамках адміністративно-територіальної реформи 2015-2020 років

Адміністративний центр – місто Ананьїв

Веб-сайт – <https://ananiv-mr.od.gov.ua/>

Спільнота у Facebook: <https://www.facebook.com/groups/373266820463740/>

Код ЄДРПОУ: 04056807

Контактна інформація: 66400, Одеська область, місто Ананьїв, вулиця Незалежності, 51

Електронна пошта – ananivmr@odessa.gov.ua

Телефон: (048)-632-14-43

Склад громади: Амури, Ананьїв (село), Байтали, Благодатне, Бондарі, Боярка, Великобоярка, Вербове, Гандрабури, Дружелюбівка, Жеребкове, Калини, Козаче, Коханівка, Кохівка, Михайлівка, Новогеоргіївка, Новодачне, Новоіванівка, Новоолександрівка, Новоселівка, Пасицели, Романівка, Селиванівка, Струтинка, Точилове, Шевченкове, Шелехове, Шимкове

Голова громади: Тищенко Юрій Сергійович

**Старости старостинських округів
громади**

Назва округу	ПІБ старости
Жеребківський старостинський округ с.Жеребкове, с.Струтинка, с.Михайлівка, с.Новогеоргіївка	Мокряк Валентин Анатолійович
Байтальський старостинський округ частина с.Ананьїв, с.Байтали, с.Селіванівка	Медведенко Алла Олексіївна
Кохівський старостинський округ частина с.Ананьїв, с.Кохівка, с.Великобоярка, с.Шелехове	Переман Андрій Григорович
Гандрабурівський старостинський округ с.Гандрабури, с.Точилове	Колесниченко Оксана Павлівна
Коханівський старостинський округ с.Коханівка, с.Боярка, с.Новоселівка, с.Благодатне, с.Бондарі, с.Калини, с.Пасицели	Шевченко Вікторія Олександрівна
Шимківський старостинський округ с.Шимкове, с.Амури, с.Вербове, с.Романівка, с.Дружелюбівка, с.Новодачне, с.Новоолександрівка, с.Козаче, с.Новоіванівка, с.Шевченкове	Люлька Анатолій Іванович

Загальна площа населених пунктів територіальної громади: 825,7 км²

Освіта

Кількість дошкільних закладів – 3

Кількість загальноосвітніх навчальних закладів – 4

Комунальна установа «Інклюзивно-ресурсний центр Ананьївської міської ради»

Позашкільна освіта

Комунальна установа «Центр позашкільної освіти та виховання Ананьївської міської ради» (49 гуртків, вихованців – 672 учні)

Комунальна установа «Ананьївська дитячо-юнацька спортивна школа Ананьївської міської ради» (3 спортивні секції – футбол, волейбол, вихованців – 234 учні)

Культура

На території Ананьївської міської ради діє 53 заклади культури: будинок культури/клуб – 22, бібліотек – 30, музична школа - 1.

Охорона здоров'я

Комунальне некомерційне підприємство «Ананьївська багатoproфільна міська лікарня Ананьївської міської ради»

Комунальне некомерційне підприємство «Ананьївський центр первинної медико-санітарної допомоги Ананьївської міської ради»

Кількість підписаних декларацій з сімейними лікарями – 12578.

Соціальний захист

Кількість багатодітних сімей – 273

Кількість чорнобильців – 55

Кількість учасників АТО – 427

Ресурси громади

Основним ресурсом громади є землі сільськогосподарського призначення. Серед усіх категорій земель громади вони займають найважливіше економічне значення і становлять 64,7 тис.га, в тому числі ріллі 52,9 тис. га, багаторічні насадження - 1,09 тис.га ; сіножаті - 3,6 тис.га; пасовища - 6,94 тис. га.

Землі лісогосподарського призначення займають - 11,358 тис.га в тому числі: лісові землі - 11,358 тис.га, чагарники - 0,441 тис.га.

- забудовані землі - 329,6975 га;
- землі промисловості, транспорту, зв'язку, енергетики, оборони та іншого призначення - 703,4952 га,
- землі водного фонду - 311,51 га, з них:
- річки, що протікають територією громади:
- річка Тілігул – загальна довжина 168 км,
- річка Журавка (притока Тілігулу) – загальна довжина 63 км.

Промисловість та підприємництво

Промисловість громади представлена підприємствами харчової промисловості та наданням послуг у сфері ЖКГ, поліграфічної продукції.

Основними промисловими підприємствами громади (що звітують до органів статистики) є: - ПП «Ананьїв хліб», ПП «Укрхліб-2», КП «Ананьївська друкарня Ананьївської міської ради» та КП «Ананьїв -

водоканал Ананьївської міської ради».

З метою створення належних умов для розвитку малого та середнього підприємництва, підвищення економічних показників розвитку громади, пріоритетних галузей економіки, забезпечення стабільного функціонування малого та середнього підприємництва рішенням Ананьївської міської ради від 30 квітня 2021 року №193-VIII була затверджена Міська цільова програма «Розвиток малого і середнього підприємництва в Ананьївській міській територіальній громаді на 2021 - 2023 роки».

Основним напрямком даної Програми є розвиток ринкової системи господарювання, розширення масштабів підприємницької діяльності в сферах економіки, усунення диспропорції на товарних ринках, створення додаткових місць і скорочення безробіття, активізація інноваційних процесів, розвиток здорової конкуренції, насичення споживчого ринку товарами і послугами.

Найбільша кількість підприємств малого та середнього підприємництва здійснює діяльність в роздрібній торгівлі, сільському господарстві, промисловості, будівництві.

Станом на 1 жовтня 2022 року на території територіальної громади здійснює господарську діяльність 1183 суб'єкти господарювання, з них: юридичних осіб – 402, фізичних осіб – 781.

Автошляхи

Через громаду проходить євромагістраль E584 (в межах України із нею збігається M13). Також на території громади проходить ряд територіальних автодоріг: Т-16-05, Т-16-12, Т-16-13 і Т-16-23.

Житлово-комунальне господарство

Комунальних підприємств – 4

Довжина розподільчих газопроводів – 123,2 км

високого тиску – 48,31 км

середнього тиску – 6,3 км

низького тиску – 68,59 км

Теплоенергетика:

котелень комунальної власності – 30

Водопостачання і водовідведення:

артезіанських свердловин – 33 од.

водопроводів – 208,7 км

абонентів-споживачів води – 4359

каналізаційних мереж – 13,8 км

очісні споруди – 1

Кладовищ – 90 од.



БАЛТСЬКА МІСЬКА ТЕРИТОРІАЛЬНА ГРОМАДА

утворена 12 серпня 2015 року в
рамках адміністративно-
територіальної реформи 2015-2020
років

Адміністративний центр – м. Балта

Веб-сайт – <https://balta-rada.gov.ua/>

Спільнота у Facebook: <https://www.facebook.com/groups/1663657753911699>

Код ЄДРПОУ: 04056954

Контактна інформація: 66101, Одеська область, місто Балта, вулиця Любомирська, 193

Електронна пошта – info@balta-rada.gov.ua

Телефон: (04866) 22632; (04866) 22475

Склад громади: Акулинівка, Андріяшівка, Бендзари, Березівка, Білине, Борсуки, Відрада, Волова, Гольма, Євтодія, Зелений Гай, Кармалюківка, Козацьке, Коритне, Крижовлин, Лісничівка, Мирони, Мошняги, Немирівське, Новополь, Обжиле, Оленівка, Пасат, Пасицели, Перейма, Перельоти, Петрівка, Плоске, Саражинка, Семено-Карпівка, Сінне, Харитинівка, Чернече.

Голова громади: Мазур Сергій Сергійович

**Старости старостинських округів
громади**

Назва округу	ПІБ старости
1 старостинський округ с. Мирони, с. Борсуки, с. Мошняги, с. Оленівка, с. Семено-Карпівка, с. Сінне	МИХАЙЛЮК Лідія Василівна
2 старостинський округ с. Кармалюківка, с. Євтодія, с. Зелений Гай, с. Березівка, с. Обжиле	ШКАРПІТА Іван Миколайович
3 старостинський округ с. Саражинка, с. Лісничівка, с. Перейма	ДОВГОШЕЯ Лариса Петрівна
4 старостинський округ с. Чернече, с. Новополь, с. Волова, с. Крижовлин	БІЛОУС Світлана Олександрівна
5 старостинський округ с. Козацьке, с. Коритне, с. Пасат	МОРОЗ Ніна Семенівна
6 старостинський округ с. Гольма, с. Андріяшівка, с. Бендзари, с. Немирівське, с. Перельоти, с. Плоске	МОРОЗ Микола Анатолійович
7 старостинський округ с. Білине, с. Акулінівка, с. Відрада, с. Пасицели, с. Петрівка, с. Харитинівка	РАШКОВАН Олена Тимофіївна

Загальна площа населених пунктів територіальної громади: 1042,358 кв. км

Освіта

Кількість дошкільних закладів – 24

Кількість загальноосвітніх навчальних закладів – 13

Позашкільна освіта

На території Балтської міської територіальної громади створено два заклади позашкільної освіти:

Комунальний заклад «Центр дитячої творчості» Балтської міської ради Одеської області

Комунальний заклад «Дитячо-юнацька спортивна школа» Балтської міської ради Одеської області

Культура

Галузь культури на території громади представлена 4 комунальними закладами:

КЗ «Балтський центр культури та дозвілля» (кіноконцертний зал);

КЗ «Балтська публічна бібліотека»;

КЗ «Балтський історичний музей»;

КЗ «Балтська дитяча школа мистецтв»

На території Балтської міської ради діє 45 закладів культури: сільських будинків культури – 13, сільських клубів – 9, Балтська міська бібліотека – 1 сільських бібліотек-філій – 22.

Охорона здоров'я

Балтська центральна районна лікарня

Балтський центр первинної медико-санітарної допомоги

Кількість закладів, що надають первинну медичну допомогу – 25.

Кількість підписаних декларацій з сімейними лікарями – 29036.

Соціальний захист

Кількість багатодітних сімей – 451

Кількість чорнобильців – 43

Кількість учасників АТО та ООС – 584

Ресурси громади

Гідрографічна мережа району представлена річками басейну Південного Бугу: Кодима, Саражинка, Савранка, Зозулька та ін. Для місцевих потреб споруджено до 80 ставів із загальною площею водної поверхні 825 га.

Корисні копалини: пісок, глина (Балтське глинище — 5,9 га). З ґрунтів найбільш поширені чорноземи (91 % від площі громади), темно-сірі опідзолені ґрунти, чорноземи опідзолені.

Промисловий комплекс – представлений 7 підприємствами, а саме: харчової (Хлібозавод ТОВ «Агрофірма «Хлібна Нива»), легкої (ПП «Балтська швейна фабрика», ТОВ «Балтська хутрова фабрика»), машинобудівної (ТОВ «Завод Оптикон», ПП «Паландін – Агро»), переробної (ПрАТ «Балтський цегельний завод»), деревообробної (ПП «Лісовий дар») промисловості.

Транспортний комплекс і зв'язок - до складу системи пасажирського автотранспорту входять 3 фізичні особи – підприємці, які здійснюють автоперевезення на 16-ти пасажирських маршрутах загального користування.

Послуги телекомунікаційного зв'язку надає ПАТ «Укртелеком», який обслуговує близько 5000 абонентів, а також ТОВ «Інтертелеком», який обслуговує близько 1000 абонентів громади.

Інтернет-послуги надають ПАТ «Укртелеком», ТОВ «Сантоша», компанія «INBS» ПП «Оптичні Інтернет Комунікації» та інші оператори мобільного зв'язку. Покриття району мобільним зв'язком забезпечено на 100%.

Кількість підприємств торгівлі – станом на 1 грудня 2022 року - 305,
у т.ч. магазинів – 270,
підприємств громадського харчування – 33,
зареєстрованих ринків - 2

Мале підприємництво - станом на 01.12.2022 р. провадять свою діяльність 1342 фізичних особи-підприємця та біля 200 юридичних осіб – підприємств малого та середнього бізнесу.

СФЕРА РЕАЛЬНОГО СЕКТОРУ ЕКОНОМІКИ

Найбільше суб'єктів господарювання громади зосереджено в таких галузях:

- Сільське господарство, мисливство, лісове господарство (117 юридичних осіб, 108 фізичних осіб – підприємців, 1060 штатних працівників);
- Переробна промисловість (14 юридичних осіб, 101 фізична особа – підприємець, 282 штатних працівника);
- Торгівля, ремонт автомобілів, побутових виробів та предметів особистого вжитку (27 юридичних осіб, 674 фізичні особи – підприємця, 225 штатних працівників);
- Будівництво (21 юридична особа, 13 фізичних осіб – підприємців, 145 штатних працівників);
- Діяльність транспорту та зв'язку (8 юридичних осіб, 143 фізичних осіб – підприємця, 203 штатних працівника).

Автошляхи

Загальна мережа доріг громади становить близько 520 км, у тому числі з твердим покриттям - близько 320 км, з ґрунтовим покриттям – близько 200 км. Через територію громади проходить три дороги загального користування державного значення, протяжність яких складає понад 200 км. Протяжність комунальних доріг становить близько 300 км.

Житлово-комунальне господарство

Комунальних підприємств – 5

Кількість квартир – 16303, загальною житловою площею 906722 кв. м.

Водопостачання та водовідведення:

артезіанських свердловин – 16 од.


водопроводів – 67,8 км

абонентів (споживачів води) – 7070 од.

каналізаційних мереж – 25,9 км

очисні споруди – 1 од.

Кладовищ – 32 од.



ДОЛИНСЬКА СІЛЬСЬКА ТЕРИТОРІАЛЬНА ГРОМАДА

утворена 17 липня 2020 року в
рамках адміністративно-
територіальної реформи 2015-2020
років.

Адміністративний центр – с. Долинське

Веб-сайт – <https://dolynske-gromada.gov.ua/>

Код ЄДРПОУ : 04380956

Контактна інформація: 66442, Одеська область, Подільський район, село Долинське, вул. Центральна 2а

Електронна пошта – silrada@dolynske-gromada.gov.ua
golova@dolynske-gromada.gov.ua

Телефон: 04863-71744; 0674887175

Склад громади:

Долинське, Красне, Олександрівка, Гребенюки, Григорівка, Концурове,
Трудолюбівка, Флоринське

Голова громади: Церна Дмитро Дмитрович

Старости старостинських округів громади

Назва округу	ПІБ старости
Олександрівський старостинський округ	ТАРНАВСЬКА Лідія Юріївна

Загальна площа населених пунктів територіальної громади: 30353,52 га.

Освіта

Мережа навчальних закладів освіти Долинської територіальної громади включає дві установи, із них один загальноосвітній навчальний заклад, який є опорним закладом освіти до складу якого включена 1 філія, один дошкільний навчальний заклад.

Фізична культура і спорт

В загальноосвітніх навчальних закладах громади налічується 2 спортивні майданчики, які використовуються для проведення навчальних занять з фізичної культури, занять спортивних гуртків, а також для проведення спортивно-масових заходів як в урочний, так і в позаурочний час.

Культура

Культурне обслуговування населення Долинської громади здійснює 3 – будинки культури, 3 – бібліотеки, одна із них дитяча. 2 – музеї історичної спадщини.

Охорона здоров'я

амбулаторії первинної медико-санітарної допомоги – 1;
фельдшерсько-акушерські пункти – 1;
Кількість підписаних декларацій з сімейними лікарями – 1800.

Соціальний захист

Кількість багатодітних сімей – 63
Кількість чорнобильців – 6
Кількість учасників АТО – 9

Ресурси громади –

По території громади протікає річка Великий Куяльник яка впадає в Куяльницький лиман, протяжність 28 км).

На території громади створено ботанічний заказник загальнодержавного значення.

Переважають типові чорноземи.

Площа сільськогосподарських угідь – 23647,7 га, в тому числі:

- рілля — 17223,8 га;
- багаторічні насадження -229,1 га;
- сіножаті – 906,8 га;
- пасовища – 4526,5 га;
- інші-1484 га.

Площа лісів –3974,3

Промисловий комплекс – на території громади здійснює виробничу діяльність одна пекарня.

Транспортний комплекс і зв'язок - всі населені пункти сполучені автошляхами з твердим та ґрунтовим покриттям з центром громади с. Долинське. На автошляху Подільськ - Одеса проходять маршрути автотранспортних засобів, що здійснюють перевезення пасажирів до міста Одеси. Завдяки цьому задовольняються потреби жителів громади на приміській та між сільські пасажирські перевезення.

Споживчий ринок кількість підприємств торгівлі:

- Магазинів – 14

Мале підприємництво:

- кількість малих підприємств – 16
- кількість діючих фізичних осіб підприємців – 59

Автошляхи

Дороги державного значення на території громади відсутні. Відстань до дороги державного значення 30 км. Відстань до найближчої залізничної станції 17 км. Відстань від адміністративного центру територіальної громади до районного центру - 45 км, до обласного центру - 150 км.

Житлово-комунальне господарство

Комунальних підприємств -1

Водопостачання і водовідведення:

артезіанських скважин – 4
водопровід – 8,3 км;
абонентів споживання води – 150
Кладовищ – 29

ЗЕЛЕНОГІРСЬКА СЕЛИЩНА ТЕРИТОРІАЛЬНА ГРОМАДА

утворена 23 листопада 2018 року в рамках адміністративно-територіальної реформи 2015-2020 років.

Адміністративний центр – смт. Зеленогірське

Веб-сайт – <https://zelenogirska-gromada.gov.ua/>

Спільнота у Facebook: <https://www.facebook.com/groups/903571153642904>

Код ЄДРПОУ :

Контактна інформація: 66513, Одеська область, Подільській район, смт Зеленогірське, проспект Миру, 12

Електронна пошта – zelenogirska-sr@ukr.net

Телефон: 04864-34556

Склад громади: Зеленогірське, Чабанівка, Василівка, Володимирівка, Шликарєве, Солтанівка, Гвоздавка Перша, Гвоздавка Друга, Ясенове Перше, Ясенове Друге, Познанка Перша, Познанка Друга.

Голова громади: Калкатін Володимир Іванович

Старости старостинських округів громади

Назва округу	ПІБ старости
Познанський старостинський округ №2	БОРІДЬКО Валентина Павлівна
Ясенівської старостинської округ №3	ПІЩАНЕЦЬКА Ганна Миколаївна

Загальна площа населених пунктів територіальної громади: 26535,74

Освіта

Кількість дошкільних закладів – 3

Кількість загальноосвітніх навчальних закладів – 4

Культура

На території Зеленогірської селищної ради діє 8 закладів культури: будинок культури/клуб – 4, бібліотек – 4.

Охорона здоров'я

фельдшерсько-акушерських пунктів 3
 амбулаторій 5

Кількість підписаних декларацій з сімейними лікарями – 5753.

Соціальний захист

Кількість багатодітних сімей – 111

Кількість чорнобильців – 17

Кількість учасників АТО – 44

Ресурси громади

Гідрографічна сітка громади представлена річкою Кодима, яка розділяє населені пункти. Площа громади складає 265,36 кв. км, земель сільськогосподарського призначення – 22129,1921га., земель запасу – 5265,24 га.

Автошляхи

Через громаду проходить дорога регіонального значення Р-75 та дорога обласного значення О-162132.

Житлово-комунальне господарство

Комунальних підприємств – 1

Теплоенергетика:

котелень комунальної власності – 9

Водопостачання і водовідведення:

артезіанських свердловин – 5

водопроводів – 35 км

абонентів-споживачів води – 1100

Кладовищ – 17 од.



КОДИМСЬКА МІСЬКА ТЕРИТОРІАЛЬНА ГРОМАДА

утворена 17 липня 2020 року в
рамках адміністративно-
територіальної реформи 2015-2020
років.

Адміністративний центр – м. Кодима

Веб-сайт – <https://gromada.info/gromada/kodimska-miska/>

Спільнота у Facebook: Кодимська міська рада
<https://www.facebook.com/Kodimska.miska.rada/>

Код ЄДРПОУ: 04527342

Контактна інформація: 66000, Одеська область, Подільський район,
місто Кодима, площа. Перемоги, 1-1

Електронна пошта – kmr-106@ukr.net

Телефон: (04867) 2-68-32.

Склад громади: Кодима, Івашків, Баштанків, Будеї, Грабове, Сергіївка,
Загнітків, Круті, Семенівка, Лабушне, Лисогірка, Федорівка, Олексіївка,
Петрівка, Олександрівка, Стримба, Пиріжна, Писарівка, Серби, Смолянка,
Шершенці.

Голова громади: Лупашко Сергій Іванович

Старости старостинських округів громади

Назва округу	ПІБ старости
Сербівський старостинський округ село Серби село Баштанків	ПОЧТАРУК Володимирович Юрій

Будеївський старостинський округ село Будеї село Смолянка	ЯСНІЦЬКА Людмила Вікторівна
Грабівський старостинський округ село Грабове село Сергіївка	ПОЧТАРУК Юрій Володимирович
Загнітківський старостинський округ село Загнітків	КОВБЕЛЬ Оксана Олексіївна
Івашківський старостинський округ село Івашків	ПОГОРІЛИЙ Петро Іванович
Петрівський старостинський округ село Круті село Петрівка село Семенівка село Стримба село Олександрівка	ЗОЗУЛЯ Петро Васильович
Лабушненський старостинський округ село Лабушне село Лисогірка село Федорівка	ЛУЖЕЦЬКИЙ Михайло Іванович
Шершенецький старостинський округ село Шершенці село Олексіївка	МАЛІНКОВСЬКИЙ Олександр Васильович
Пиріжнянський старостинський округ село Пиріжна	ШЕВЧУК Людмила Володимирівна
Писарівський старостинський округ с. Писарівка	АДАХОВСЬКА Людмила Миколаївна

Загальна площа населених пунктів територіальної громади: 70408, 00 га

Освіта

Кількість дошкільних закладів – 6

Кількість загальноосвітніх навчальних закладів – 17

Позашкільна освіта

Центр дитячої та юнацької творчості (900 учнів)

Спортивна школа (21 гурток, в них дітей – 333)

Дитяча школа мистецтв (152 учня)

Інклюзивна освітня мережа: 1 центр

Культура

На території Кодимської міської ради діє 4 закладів культури: будинок культури/клуб – 25, бібліотек – 26, інші – 1, музей – 1.

Охорона здоров'я

КНП «Кодимська центральна лікарня» за адресою: м. Кодима, вулиця Кривенцова, 1

КП «Кодимський ЦПМСД» за адресою: м. Кодима, вулиця Кривенцова, 1
 амбулаторії первинної медико-санітарної допомоги – 5;
 фельдшерсько-акушерські пункти – 9;
 фельдшерські пункти - 5;

Кількість підписаних декларацій з сімейними лікарями – 8575.

Соціальний захист

Кількість багатодітних сімей – 381

Кількість чорнобильців – 51

Кількість учасників АТО – 157

Ресурси громади –

Територія району — 81,844 тис. га., у тому числі сільськогосподарські угіддя — 58 255 га, з них: рілля — 41 945 га , багаторічні насадження — 2 138 га, сіножаті — 3 187,7 га, пасовища — 9 087 га, перелоги — 4 034,92 га; ліси та інші лісовкриті площі займають 16 338,6 га, землі під забудовою — 1 942,2 га, кар'єри та інші розробки корисних копалин — 89,92 га (станом на 1 січня 2020 року).

В районі протікає 10 річок: Кодима — впадає в Південний Буг, річка Білоч бере початок в с. Серби впадає в Дністер, Савранка — протікає через села Пиріжна, Івашків, річка Гонорівка протікає в с. Баштанків, Майстриха — с. Загнітків, Рибниця — с. Мала Слобідка, Молокиш, Сухий Молокиш — с.Шершенці. Є також 51 водоймище загальною площею 184 га, 45 струмків загальною довжиною 137 км.

На території району створено ландшафтний заказник місцевого значення «Березівський», заповідне урочище місцевого значення «Чабанка», 2 ботанічні пам'ятки природи місцевого значення («Перша діброва червоного дуба», «Друга діброва червоного дуба»), а також 2 гідрологічні пам'ятки природи місцевого значення: «Джерело "Канави"», «Джерело "Зустріч"».

ПРОМИСЛОВІСТЬ

Промисловий сектор економіки громади представляють такі підприємства? як ТОВ «Соковий завод «Кодимський», ТОВ «Аспект-К» (виготовлення меблів), ТОВ «Грабівський вапняк» та ТОВ «Рембудзв'язок».

За оперативними даними **обсяг реалізованої промислової продукції** на території громади за січень – вересень 2022 року становить **144 854,0 тис.грн.**

Незважаючи на запровадженням військового стану в країні, прогнозований обсяг реалізованої промислової продукції на 2023 рік біля 260,0 млн.грн.

ТРАНСПОРТ ТА ЗВ'ЯЗОК

Автобусна мережа Кодимської міської територіальної громади складає 8 маршрутів:

- маршрут №1 Баштанків – Кодима АС;
- маршрут №2 Кодима АС – Загнітків ч/з *Грабове* (денний рейс);
- маршрут №3 Кодима АС – Будеї ч/з *Івашків*;
- маршрут №2а Кодима АС – Загнітків ч/з *Грабове* (вечірній рейс);
- маршрут №4 Кодима АС – Лабушне ч/з *Лисогірку*;
- маршрут №5 Олексіївка –Кодима АС ч/з *Шершенці*;
- маршрут №6 Пиріжна – Кодима АС;
- маршрут №7 Серби – Кодима АС.

Крім того курсує автобус Кодима – Одеса через Балту та Кодима – Балта через Івашків та Будеї (вівторок, п'ятниця, неділя). Перевезення на маршрутах громади здійснюють 6 фізичних осіб – підприємців та ТОВ «Кодимське АТП».

Через територію громади проходять залізничні магістралі напрямом Одеса, Київ, Ужгород. Із місцевих потягів регулярно курсує електропотяг Одеса-Вапнярка-Одеса.

В рамках співпраці з мобільним оператором ТОВ «Лайфселл» проведено заходи щодо розширення покриття мобільного зв'язку оператора, шляхом встановлення телекомунікаційного обладнання (базових станцій) в с. Баштанків, с. Серби та с. Будеї. Наразі відповідно до чинного законодавства ТОВ «Лайфселл» надано технічні умови на розробку Проєкту будівництва базових станцій в вищевказаних населених пунктах. Таким чином громада за напрямком розвитку засобів телекомунікації частково реалізує Стратегію розвитку Одеської області на період 2021 – 2027 років, створить передумови розвитку конкуренції у сфері надання якісних послуг мобільного зв'язку та інтернету на території громади за стандартом мобільної ультрашвидкої передачі даних четвертого покоління 4G (LTE).

Послуги телекомунікаційного зв'язку надає дільниця мережі доступу 351/5 м. Подільськ Одеської філії ПАТ «Укртелеком». Інтернет-послуги надають Одеська філія ПАТ «Укртелеком», ТОВ «Інтертелеком», ТОВ «ІСП «Скайнет», ТОВ «Едванс-М», ТОВ «ІСП «Фастком», ТОВ «ІСП «GoNet», ТОВ «Белнет» та інші оператори мобільного зв'язку. Покриття території громади мобільним зв'язком забезпечено на 100%.

Проведено роботу щодо підключення до більшості населених пунктів громади високошвидкісного Інтернету, шляхом будівництва оптико-волоконної мережі по території Кодимської міської територіальної громади.

На території громади послуги поштового зв'язку надають відділення АТ «Укрпошта» та ТОВ «Нова пошта».

РОЗВИТОК МАЛОГО І СЕРЕДНЬОГО БІЗНЕСУ

Основні сфери діяльності суб'єктів малого підприємництва громади, які мають найманих працівників:

- **торгівля оптова та роздрібна** – 70 суб'єктів;
- **сільське господарство** – 42 суб'єкта;
- **переробна та добувна промисловість** -15 суб'єктів;
- **операції з нерухомим майном** – 5 суб'єктів;
- **транспортні послуги** – 4 суб'єкта.

Трудові ресурси (дані станом на 01.12.2022 рік) середньооблікова кількість штатних працівників – 1856 осіб. **Середньомісячна номінальна заробітна плата** одного штатного працівника за даний період **склала 9984,00грн.**

В громаді здійснюють діяльність 158 підприємств роздрібною торгівлі (в тому числі 51 - в сільській місцевості). Функціонує 27 закладів громадського харчування (в тому числі 14 - в сільській місцевості), 27 підприємств побутового обслуговування (ательє індивідуального пошиву, ремонт взуття, ритуальні послуги, СТО, ремонт побутової та іншої техніки, інше), 4 готельні установи, 4 торговельних та розважальних центри і 2 ринки.

Автошляхи

Загальна мережа доріг громади становить близько 223,6 км. Через територію громади проходить дві дороги загального користування державного значення, протяжністю близько 75,1 км:

- Т-16-22 Кодима-Слобідка-Подільськ;
- Т-16-11 Олексіївка-Кодима-Балта;

Протяжність комунальних доріг становить 148,5 км., 50% доріг знаходиться в незадовільному стані та не відповідають сучасним вимогам технічних та експлуатаційних нормативів.

Житлово-комунальне господарство

Комунальних підприємств – 1

Кількість квартир загальною житловою площею – 1014 кв.м.

Котельні комунальної власності - 27

Водопостачання і водовідведення:

Артезіанських свердловин – 2 од.

Водопроводів – 214,5 км.

Абонентів – споживачів води – 1762

Каналізаційних мереж – 13,2 км;

Кладовища – 23 од.



КУЯЛЬНИЦЬКА СІЛЬСЬКА ТЕРИТОРІАЛЬНА ГРОМАДА

утворена 24 липня 2017 року в
рамках адміністративно-
територіальної реформи 2015-2020
років.

Адміністративний центр – с. Куяльник

Веб- сайт – <https://kuyalnyksr.odessa.gov.ua/>

Спільнота у Facebook: Куяльницька сільська рада
<https://www.facebook.com/kuyalnickaOTG>

Код ЄДРПОУ: 04379835

Контактна інформація: 66350, Одеська область, Подільський район,
село Куяльник, вулиця Куяльницька 26 А

Електронна пошта – kuyalnyksr@odessa.gov.ua

Телефон: 04862-22400

Склад громади: Куяльник, Вестерничани, Олександрівка, Борщі, Дібрівка, Зелений Кут, Бочманівка, Великий Фонтан, Гидерим, Малий Фонтан, Миколаївка Перша, Гонората, Затишшя, Качурівка, Велика Кіндратівка, Оброчне, Поплавка, Климентове, Велике Бурилове, Домниця, Коси, Коси-Слобідка, Любомирка, Мурована, Мардарівка, Перешори, Топик, Нестоїта, Нова Кульна, Романівка, Новоселівка, Андріївка, Гертопи, Мала Олександрівка, Розалівка, Соболівка, Федорівка, Чубівка, Олексіївка, Глибочок, Миколаївка, Петрівка, Мала Кіндратівка, Мала Петрівка, Степанівка, Гор'ївка, Ставки, Вишневе, Греково Перше, Грекове Друге, Єфросинівка, Кирилівка, Новий Мир, Станіславка, Падрецеве, Ясинове, Стара Кульна.

Голова громади: Паламарчук Сергій Миколайович

**Старости старостинських округів
громади**

Назва округу	ПІБ старости
Центральна садиба: с. Куяльник с. Вестерничани с. Малий Куяльник	
Борщівський старостинський округ: селище Борщі с. Борщі с. Дібрівка с. Зелений Кут	ДЕВДЕРА Олександр Валерійович
Бочманівський старостинський округ: с. Бочманівка	ТІОРА Олександр Васильович
Великофонтанський старостинський округ: с. Великий Фонтан с. Гидерим с. Малий Фонтан с. Миколаївка Перша	ГРОЗА Алла Віталіївна
Гоноратський старостинський округ : с. Гонората с. Затишся	БУРДЕЙНИЙ Павло Васильович
Качурівський старостинський округ : с. Качурівка с. Велика Кіндратівка с. Оброчне с. Поплавка	ЛОГІНСЬКА Лідія Савелівна
Косівський старостинський округ: с. Коси с. Коси-Слобідка с. Гертопи	ЦИГУЙ Валентина Валентинівна
Олексіївський старостинський округ: с. Олексіївка с. Глибочок с. Миколаївка	МОНАСТИРСЬКИЙ Ігор Костянтинівич
Любомирський старостинський округ: с. Любомирка с. Мурована	ТИТАРЕНКО Анатолій Петрович
Мардарівський старостинський округ: с. Мардарівка с. Перешори с. Топик	СУХІНА Вікторія Володимирівна
Нестоїтський старостинський округ :	СУВОРОВА Олена Михайлівна

с. Нестоїта с. Нова Кульна с. Романівка с. Климентове с. Велике Бурилове с. Домниця	
Новоселівський старостинський округ: с. Новоселівка с. Андріївка с. Мала Олександрівка с. Розалівка с. Соболівка с. Федорівка с-ще Чубівка	СМЕТАНІН Сергій Сергійович
Петрівський старостинський округ: с. Петрівка с. Гор'ївка с. Мала Кіндратівка с. Мала Петрівка с. Степанівка	НОВОСЬОЛОВ Ігор Олексійович
Станіславський старостинський округ: с. Станіславка с. Падрецеве с. Ясинове	ШИПОШ Валентина Володимирівн
Старокульнянський старостинський округ: с. Стара Кульна	ОВЧЕРЕНКО Олександр Вікторович
Ставкивський старостинський округ: с. Ставки с. Вишневе с. Грекове Перше с. Грекове Друге с. Єфросинівка с. Кирилівка с. Новий Мир	ДЕМ'ЯНЕНКО Василь Анатолійович

Загальна площа населених пунктів територіальної громади: 91615,0 га

Освіта

Кількість дошкільних закладів – 21

Кількість загальноосвітніх навчальних закладів – 17/9 (філії)

Позашкільна освіта

На території Куяльницької сільської ради створено два заклади позашкільної освіти:

Комунальний заклад «Центр дитячої та юнацької творчості Куяльницької сільської ради Подільського району Одеської області» (Кіл-сть гуртків, груп – 60, 1135 вихованців)

Дитячо-юнацька спортивна школа Куяльницької сільської ради Подільського району Одеської області (Кіл-сть гуртків, груп – 26, 449 вихованців)

Інклюзивна освітня мережа: 20 класів, в них 23 діти.

Культура

Мережа закладів культури Куяльницької ОТГ складається із 77 закладів. Із них 39 клубних: районний центр культури та дозвілля, 14 сільських Будинків культури, 24 сільських клубів, ЦБС до якої входять 37 бібліотек: центральна районна бібліотека, районна дитяча бібліотека, 35 сільських бібліотек-філій та централізована бухгалтерія. Крім цього - 4 самодіяльних «Народних» колективи: театр естради «Добрий настрій», чоловічий квартет «Стожари», вокальний гурт «Мелодія душі» та хор працівників культури Подільського району.

Охорона здоров'я

В громаді створено Центр первинної медико-санітарної допомоги, в якому кожен має можливість отримати кваліфіковану первинну медичну допомогу. Комунальне некомерційне підприємство «Центр первинної медико-санітарної допомоги Куяльницької сільської ради Подільського району»

Комунальне некомерційне підприємство Куяльницької сільської ради «Центр ПМСД» було створено 30 грудня 2015 року.

Адміністративна частина функціонує на базі : Комунальне некомерційне підприємство «Центральна районна лікарня Подільського району Куяльницької сільської ради» за адресою м. Подільськ, вул. Каштанова 76.

Кількість закладів, що надають первинну медичну допомогу – 6.

Кількість підписаних декларацій з сімейними лікарями – 20693.

Соціальний захист

Кількість багатодітних сімей – 348

Кількість чорнобильців – 39

Кількість учасників АТО – 226

Ресурси громади

Територія громади — за своїм географічним місцезнаходженням характеризується помірно-континентальним кліматом. Головне природне багатство Куяльницької сільської об'єднаної територіальної громади – ґрунти. У ґрунтовому покриві переважають чорноземи, які мають високу родючість. Рациональне використання та зберігання ґрунтового покриву –

одна з найголовніших цілей громади. Частка земельних ресурсів району становить 67,1% всього природно-ресурсного потенціалу. Громада багата на мінеральні ресурси.

Економічний розвиток

Виробнича спеціалізація району: сільське господарство.

Трудові ресурси: середньооблікова кількість штатних працівників у січні–грудні 2022р. за оперативними даними склала 1886 осіб.

Станом на 01.12.2022 року середня навантаженість на одне вільне робоче місце склала – 8 осіб.

Середня заробітна плата по Куяльницькій громаді – 9870 грн.

Кількість платників податків (на 01.10.22 р) :

Юридичних осіб – 252

Фізичних осіб-підприємців – 645.

Автошляхи

Через громаду проходить дорога регіонального значення Р-33 Вінниця - Турбів - Гайсин - Балта - Велика Михайлівка.

Житлово-комунальне господарство

Комунальних підприємств –1

Житлових будинків комунальної власності – 18

Кількість квартир – 1

загальною площею – 45,2м.кв.

Водопостачання і водовідведення:

артезіанських свердловин – 50

водопроводів – 28

абонентів-споживачів води – 2839

каналізаційних мереж – 1

очисні споруди каналізації – 1

Кладовищ – 67



ЛЮБАШІВСЬКА СЕЛИЩНА ТЕРИТОРІАЛЬНА ГРОМАДА

утворена 08 лютого 2018 року в
рамках адміністративно-
територіальної реформи 2015-2020
років.

Адміністративний центр – смт. Любашівка

Веб-сайт – <https://lubashivska-gromada.gov.ua/>

Спільнота у Facebook: Любашівська громада
<https://www.facebook.com/profile.php?id=100064760707092>

Код ЄДРПОУ: 04380040

Контактна інформація: 66502, Одеська область, Подільський район,
смт. Любашівка, вулиця Софіївська, 97

Електронна пошта – Luba.rada@ukr.net

Телефон: 04864-22548, 04864-22540, 04864-26261

Склад громади: Жовтневе, Іванівка, Агеївка, Антонівка, Степанівна, Агафіївка, Пилипівка, Бобрик Перший, Арчепитівка, Бобрик Другий, Янишівка, Бокове, Велике Бокове, Заплази, Петрівка, Чайківка, Кричунове, Адамівка, Мала Василівка, Велика Василівка, Комарівка, Михайлівка, Новоолександрівка, Новокарбівка, Бобрицьке, Дмитрівське, Сирівське, Чайківське, Червоний Яр, Шкарбинка, Новоселівка, Демидівка, Покровка, Сергіївка, Іванівка, Нововоздвиженка, Олександрівка, Троїцьке, Катеринівка Перша, Козачий Яр, Новотроїцьке, Шайтанка.

Голова громади: Геннадій Анатолійович Павлов

**Старости старостинських округів
громади**

Назва округу	ПІБ старости
Агафіївський старостинський округ: с. Агафіївка с. Пилипівка	Бабець Наталія Іванівна
Боківський старостинський округ: с. Бокове с. Велике Бокове с. Заплази с. Петрівка с. Чайківка	Воронецький Сава Миколайович
Бобрицький старостинський округ: с. Бобрик Перший с. Бобрик Другий с. Арчепитівка с. Янишівка	Зіменко Анжела Аркадіївна
Іванівський старостинський округ: с. Іванівка с. Антонівка с. Агеївка с. Степанівка	Березянська Світлана Андріївна
Кричунівський старостинський округ : с. Кричунове с. Адамівка	Кушнір Інга Михайлівна
Маловасилівський старостинський округ : с. Комарівка с. Михайлівка с. Мала Василівка с. Новоолександрівка с. Велика Василівка	Колонтай Алла Олександрівна
Новоселівський старостинський округ: с. Новоселівка с. Демидівка	Головаченко Ганна Федорівна
Новокарбівський старостинський округ: с. Новокарбівка с. Бобрицьке с. Шкарбинка с. Сирівське с. Чайківське с. Дмитрівське с. Червоний Яр	Мушинська Надія Василівна
Покровський старостинський округ: с. Покровка	Бурдов Сергій Вадимович

Сергіївський старостинський округ: с. Яновка с. Нововоздвиженка с. Олександрівка с. Сергіївка	Бойко Геннадій Пилипович
Троїцький старостинський округ: с. Троїцьке с. Шайтанка с. Новотроїцьке с. Козачий Яр с. Катеринівка Перша	Бондаренко Віктор Митрофанович

Загальна площа населених пунктів територіальної громади: 834,9 га

Освіта

Кількість дошкільних закладів – 6

Кількість загальноосвітніх навчальних закладів – 14

Позашкільна освіта

На території Любашівської селищної ради створено два заклади позашкільної освіти:

Комунальний заклад позашкільної освіти "Центр дитячої та юнацької творчості" Любашівської селищної ради (48 гуртків, в них дітей – 985)

Любашівська дитяча юнацька спортивна школа (21 гурток, в них дітей – 380)

Інклюзивна освітня мережа: 1 центр

Культура

На території Любашівської селищної ради діє 39 закладів культури: будинок культури/клуб – 19, бібліотек – 19, музична школа – 1, музей – 2.

Охорона здоров'я

Комунальне некомерційне підприємство «Любашівська багатопрофільна лікарня інтенсивного лікування» Любашівської селищної ради (Любашівська БЛЛ): 66502, Одеська область, Любашівський район, смт. Любашівка, вул. Софіївська, 47.

Комунальне неприбуткове підприємство «Любашівський районний центр первинної медико-санітарної допомоги» (РЦПМСД): 66502, Одеська область, Любашівський район, смт. Любашівка, вул. Софіївська, 47.

Кількість закладів, що надають первинну медичну допомогу – 31.

Кількість підписаних декларацій з сімейними лікарями – 8575.

Соціальний захист

Кількість багатодітних сімей – 381

Кількість чорнобильців – 51

Кількість учасників АТО – 157

Ресурси громади –

водні ресурси представлені численними ставками та річками :





р. Кодима, (Бобрицький старостинський округ);

р. Чичиклія (Любашівська селищна рада);

р. Тилігул (Маловасилівський та Троїцький старостинські округи)

Промисловість

Промисловість громади представлена промисловими підприємствами: ПП ВКФ "Одесса-хліб М", ТОВ «Основа-2009», ТОВ «Імперія.Табак.ЛТД», ТОВ «Евда Енерго».

Промислові підприємства		
1. ПП ВКФ "Одесса-хліб М"		КВЕД-10.71 Виробництво хліба та хлібобулочних виробів
2. ТОВ «Основа-2009»,		КВЕД-25.12 Виробництво металевих дверей і вікон
3. ТОВ «Імперія.Табак.ЛТД»		КВЕД- 12 Виробництво тютюнових виробів
4. ТОВ «Евда Енерго»		КВЕД- 35.11 Виробництво електроенергії

Транспортний комплекс і зв'язок

Автомобільне сполучення



Любашівська громада розміщена на перехресті двох доріг, які мають загальнодержавне значення, а саме, автодорога М05 Київ – Одеса (швидкісна автомобільна дорога міжнародного значення, що збігається із частиною Європейського автомобільного маршруту E95), яка

пов'язує північ та південь нашої держави та автодорога M13 (E 584) Кропивницький – Платонове, яка пов'язує південний захід та центр нашої держави.

Усього доріг загального користування 636,9 км, з них

- державного значення – 140,2 км;
- місцевого значення – 275,1 км;
- з твердим покриттям – 221,6 км.

Кількість мостів загального користування – 20.

Система доріг усередині територіальної громади є достатньо збалансованою і такою, що може забезпечити доступність усіх територій та населених пунктів. Проте велика кількість доріг потребує як поточних, так і капітальних ремонтів.



Відстані від центру громади смт Любашівка до столиці України м. Київ - 313км, до обласного центру м.Одеси – 165 км, до районного центру м.Подільськ – 86 км.

На території Любашівської селищної територіальної громади надають послуги наступні інтернет-провайдери: ПАТ «Укртелеком» ТОВ «Крафт», ТОВ «Інтертелеком», ТОВ «Скайнет-Медіа», ТОВ «Кетнет Телеком».



Послуги поштового зв'язку та організацію перевезення відправлень та надання комплексу послуг, пов'язаних із перевезенням відправлень територією України надають відділення: ЦПЗ№2 ПАТ Укрпошта, ТОВ «Нова Пошта», компанія «Міст Експрес» та компанія «Ін-Тайм».

Мале підприємництво



Значну роль у вирішенні соціально-економічних проблем відіграє розвиток підприємництва. Домінуючим видом діяльності фізичних осіб-підприємців є роздрібна торгівля. Найбільша кількість торгових точок роздрібною торгівлі зосереджена у селищі Любашівка. Вагому частку в структурі роздрібною торгівлі становить торгівля непродовольчими товарами, продуктами харчування та змішана торгівля товарами повсякденного вжитку. На території громади здійснює свою діяльність 97 магазинів продовольчих і промислових товарів, 8 закладів громадського харчування та 3 ринки.

Станом на 01.01.2022р.в Любашівській громаді зареєстровано - 455 фізичних осіб-підприємців та 390 юридичних осіб.

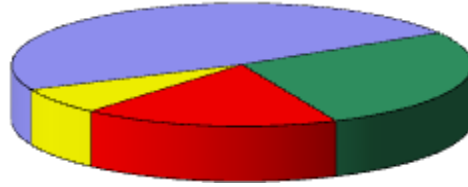
Найбільше суб'єктів малого та середнього підприємництва здійснюють діяльність у сфері оптової та роздрібною торгівлі.

Найбільше суб'єктів малого та середнього підприємництва здійснюють

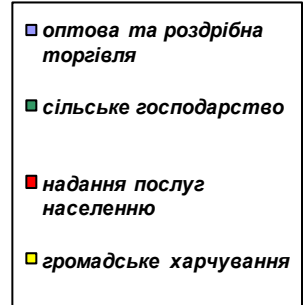


Залізничне сполучення забезпечує станція **Любашівка**—залізнична станція Одеської залізниці. Розташовується на лінії Подільськ – Балта - Первомайськ. Через станцію здійснюється пропуск потягів у бік міст Одеси, Харкова та Знаменки. Залізничні колії та станції обслуговує Одеська дирекція залізничних перевезень.

діяльність у сфері оптової та роздрібної торгівлі – 44,9 %, в сільськогосподарському виробництві - 38,3 %, з надання послуг населенню – 14,3% та підприємства громадського харчування – 2,4%.



Розподіл суб'єктів господарювання за видами економічної діяльності



Заробітна плата

Місячний фонд оплати праці складає - 23451,1 тис.грн. Середньомісячна заробітна плата за 9 місяців 2022 року рік по Любашівській територіальній громаді склала-10826,9грн.

в тому числі по галузям:

- сільське господарство – 7482,9грн.;
- переробна промисловість – 5767,5грн.;
- будівництво – 5211,9грн.;
- оптова та роздрібна торгівля – 6290,7 грн.;
- транспорт,складське приміщення – 12543,5 грн.;
- державне управління - 11924,8 грн.;
- охорона здоров'я – 14338,0грн.

Рівень середньої заробітної плати на підзвітних комунальних підприємствах КП «Джерело-Комунсервіс» - 9124,8 грн. та КУ «Зеленбуд»- 11924,0 грн.

Житлово-комунальне господарство

Комунальних підприємств-2

Котеліні комунальної власності-53

Довжина розподільчих газопроводів -120 км

Водопостачання і водовідведення:

Артезіанських свердловин-31од

водопроводів-119,9 км

абонентів-споживачів води- 3640

Кладовищ-59од.



ОКНЯНСЬКА СЕЛИЩНА ТЕРИТОРІАЛЬНА ГРОМАДА

утворена 29 квітня 2018 року в
рамках адміністративно-
територіальної реформи 2015-2020
років.

Адміністративний центр – смт. Окни

Веб- сайт – <https://okny-otg.gov.ua/>

Спільнота у Facebook: Окнянська селищна рада
<https://www.facebook.com/profile.php?id=100064560167268&sk=about>

Код ЄДРПОУ : 04379924

Контактна інформація: 67900, Одеська область, Подільський район,
смт. Окни, вулиця Комарова 2

Електронна пошта – selychna5@ukr.net

Телефон: 04861-21068, 21735

Склад громади: смт. Окни, с-ще Новий Орач, с-ще Орлівка, Антонівка, Артирівка, Будаївці, Василівка, Вижине, Володимирівка, Волярка, Гавиноси, Галочі, Горячівка, Гулянка, Дем'янівка, Дігори, Дністровець (незаселене з першої половини 2010-х років), Довжанка, Дубове, Іванівка, Ілля, Калістратівка, Левантівка, Малаївці, Маяки, Нагірне, Нестерове, Нова Волярка, Новокрасне, Новомихайлівка, Новорозівка, Новосамарка, Новосеменівка, Одаї, Олександрівка, Омелянівка, Платонове, Римарівка, Розівка, Сагайдак, Садове, Самарка, Ставрове, Степанівка, Ткаченка, Топали, Тригради, Улянівка, Унтилівка, Федорівка (Гулянський старостинський округ), Федорівка (Ставрівський старостинський округ), Федосіївка, Флора, Цеханівка, Чорна.

Голова громади: Белоус Олег Сергійович

**Старости старостинських округів
громади**

Назва округу	ПІБ старости
Антонівський старостинський округ – с. Антонівка с. Володимирівна с. Нагірне	Капица Тетяна Іванівна
Гуляньський старостинський округ – с. Гулянка с. Будаївці с.Новорозівка с. Платонове с. Ульянівка с. Тригради с. Федорівка	Ігнатов Олександр Вікторович
Довжанський старостинський округ – с. Довжанка с. Артирівка с. Галочі с. Ілля с. Одаї	Корчинська Світлана Валентинівна
Дубівський старостинський округ – с. Дубове с. Розівка с. Ткаченка с. Орлівка с. Самарка	Серьогіна Вікторія Вікторівна
Малаївський старостинський округ – с. Малаївці с. Унтілівка с. Новий Орач	Унтілова Наталя Дмитріна
Маяківський старостинський округ – с. Маяки с. Вижине с. Левантівка с. Новомихайлівка с. Новосеменівка	Самбурська Катерина Владилєнівна
Новосамарський старостинський округ – с. Новосамарка с. Іванівна с. Олександрівка	Тавровська Тетяна Іванівна
Римарівський старостинський округ – с. Римарівка с. Дністровець с. Несторове	Маліновська Світлана Григорівна

с. Садове	
Ставрівський старостинський округ – с. Ставрове с. Василівка с. Дем'янівка с. Калістратівка с. Федорівка	Луполов Анатолій Андрійович
Топалівський старостинський округ - с. Топали с. Сагайдак	Шульга Тамара Федорівна
Гавиноський старостинський округ - с.Гавиноси	Кіріца Олексій Олексійович
Федосіївський старостинський округ - с.Федосіївка с.Новокрасне	Засадна Лариса Сергіївна
Цеханівський старостинський округ - с.Цеханівка с.Горячівка с.Омелянівка с.Степанівка	Драгомарецький Олександр Васильович
Чорнянський старостинський округ - с.Чорна с.Дігори	Ожога Раїса Володимирівна

Загальна площа населених пунктів територіальної громади: 101287,01 га

Освіта

Кількість дошкільних закладів – 16

Кількість загальноосвітніх навчальних закладів – 4/11 (філії)

Культура

На території Окнянської селищної ради є: ЦЕНТР КУЛЬТУРИ ТА ДОЗВІЛЛЯ ОКНЯНСЬКОЇ СЕЛИЩНОЇ РАДИ ОКНЯНСЬКОГО РАЙОНУ ОДЕСЬКОЇ ОБЛАСТІ

Охорона здоров'я

КНП "ОКНЯНСЬКИЙ ЦЕНТР ПМСД" ОКНЯНСЬКОЇ СЕЛИЩНОЇ РАДИ ПОДІЛЬСЬКОГО РАЙОНУ ОДЕСЬКОЇ ОБЛАСТІ за адресою: 67900, Одеська обл., Подільський р-н, смт. Окни, вул.Больнична, будинок 40

Кількість закладів, що надають первинну медичну допомогу – 22.

Кількість підписаних декларацій з сімейними лікарями – 14188.

Соціальний захист

Кількість багатодітних сімей – 475

Кількість чорнобильців – 40

Кількість учасників АТО – 132

Ресурси громади

На території Окнянської громади знаходяться такі природні ресурси:

- сільськогосподарські угіддя — 87168,48 га, із них рілля — 61862,46 га, перелоги — 6744,58 га, багаторічні насадження — 686,75 га, сіножаті – 2418,24 га, пасовища-15456,45 га.
- Природний потенціал району — пісок, глина та вапняк є основною сировиною для виробництва каменю, цементу.

Промисловість

На території громади функціонують добувне підприємство ТОВ «Шахта «Горячівка» та підприємство з пошиття спецодягу ТОВ «Тімдресс Дебетекс» з розвиненим виробництвом та виходом на внутрішній та зовнішній ринок.

Також розвинута транспортна інфраструктура (автобусні маршрути місцевого, районного, обласного сполучення, таксі).

До залізничного сполучення вантажна ж.д. станція (с.Чубівка) - 18 км., до пасажирської ж.д.станції (м.Подільськ) - 35 км., до м. Одеса – 210 км. Через села Топали, Дубово, Гулянка, Малаївці, Окни, Новосамарка, Маяки, Ставрово проходить 7 автобусних маршрутів:

«Новокрасне-Одеса», «Дубово-Одеса», «Окни-Одеса»; «Новокрасне-Подільськ», «Артирівка-Подільськ», які на договірній основі обслуговуються ПП «Тана», та здійснюють безперервне перевезення населення між населеними пунктами селищної ради до міста Одеси та міста Подільськ через смт Окни.

Підключення до інтернет мережі та обслуговування існуючих мереж здійснює ПАТ «Укртелеком» та оператор супутникового зв'язку „Датагруп”. Також на території громади працюють відділення зв'язку Укрпошти.

Залізнична мережа відсутня.

На території громади в 2022 році здійснюють діяльність 251 юридична особа та 534 фізичні особи-підприємці, також функціонує 125 стаціонарних підприємств торгівлі: продовольчого, промислового, господарського та змішаного асортименту продукції, кількість підприємств ресторанного господарства становить 8 об'єктів. Функціонує один ринок, який знаходиться в смт Окни.

Автошляхи

Протяжність доріг на території селищної ради складає 276,9 км доріг загального користування, із них державного значення – 52,9 км (міжнародних – 33,3 км, регіональних – 19,6 км), місцевого значення – 224,0 км (обласних – 54,3 км та районних – 169,7 км).

Житлово-комунальне господарство

Комунальних підприємств-1

з них в сільській місцевості-1
Житлових будинків комунальної власності-25
Кількість квартир-374
Кількість шкіл комунальної власності – 5
дитячих садочків-15
Котелень комунальної власності-8

Водопостачання і водовідведення:

Артезіанських свердловин-46,
водопроводів-190,05км,
абонентів-споживачів води-3778
домогосподарств (10024чоловіка).
Каналізаційних мереж-7,2 км,
очисні споруди каналізації -1 од.
Кладовищ-56 од.



ПІЩАНСЬКА СІЛЬСЬКА ТЕРИТОРІАЛЬНА ГРОМАДА

утворена 27 листопада 2020 року в
рамках адміністративно-
територіальної реформи 2015-2020
років.

Адміністративний центр – с. Піщана

Веб-сайт – <https://pishchna.od.gov.ua/>

Код ЄДРПОУ: 04377581

Контактна інформація: 66110, Одеська область, Подільський район,
село Піщана, вул. Приходько Василя гвардії майора, буд.7

Електронна пошта – silrada07@ukr.net

Телефон: (04866) 2-56-98, (04866) 2-56-18.

Склад громади: село Гербине, село Кринички, село Піщана,
село Пужайкове, село Ракулове, село Савранське, село Шляхове, село
Шумилове.

Голова громади: Пантілеєв Олексій Анатолійович

Старости старостинських округів громади

Назва округу	ПІБ старости
Пужайківській старостинський округ	Даліщук Сергій Іванович
Шляхівський старостинський округ	Стрельницький Анатолійович Олег

Загальна площа населених пунктів територіальної громади: 27,49 тис.га

Освіта

Піщанський ліцей Піщанської сільської ради Подільського району Одеської області - 230учнів, з них 84 учнів підвізних;

Пужайківський ліцей Піщанської сільської ради Подільського району Одеської області - 204 учня, з них 97 учнів підвізних. У дошкільному відділені 63 дітей;

Комунальний заклад «Піщанська спеціальна школа Одеської обласної ради».

Позашкільна освіта - немає

Культура

На території діє 13 закладів культури: будинок культури/клуб – 6, бібліотек – 7.

Охорона здоров'я:

Піщанська амбулаторія загальної практики сімейної медицини;

Пужайківська амбулаторія загальної практики сімейної медицини;

Пункт здоров'я с.Гербине;

Пункт здоров'я с.Савранське;

Пункт здоров'я с.Кринички;

Пункт здоров'я с.Ракулове.

Ресурси громади

На території громади розміщено 4 об'єкти природно-заповідного фонду, загальною площею 3202,12 га, а саме:

1. Ландшафтний заказник місцевого значення „Даничево”, (знаходиться за межами населеного пункту с. Піщана), загальною площею – 354,00 га.

2. Заповідне урочище „Кішево”, (знаходиться за межами населеного пункту с. Гербине), загальною площею - 2844,00 га.

3. Ботанічна пам'ятка природи місцевого значення „Віковий дуб”, (знаходиться за межами населеного пункту с. Гербине), загальною площею - 0,02 га.

4. Парк - пам'ятка садово-паркового мистецтва місцевого значення „Ракулянський парк”, (знаходиться за межами населеного пункту с. Шляхове), загальною площею - 4,10 га.

Територією громади протікають дві річки: Савранка та Смолянка. Громада розташована у лісостеповій зоні України. Ґрунти представлені наступними основними типами: чорноземи реградовані, чорноземи глибокі малогумусні карбонатні, чорноземи глибокі малогумусні, чорноземи глибокі середньо гумусні, чорноземи опідзолені та інші.

На території громади відсутні промислові підприємства, а 33 приватних підприємств займаються діяльністю з роздрібною торгівлі.

Автошляхи

Загальна мережа доріг Піщанської територіальної громади становить орієнтовно 143 км.

Громадою проходять дві автомобільні дороги регіонального значення Р – 71 та Р – 54 , загальною протяжністю 29,03 км.

Чотири автомобільні дороги місцевого значення С-160311, С-160320, С-160321, С-162109, загальною протяжністю 31,17 км та інші дороги – 82,8 км.

Житлово-комунальне господарства

Комунальних підприємств – 2.

в тому числі в сільській місцевості – 2

Кількість шкіл комунальної власності – 2.

Кількість дитячих садків комунальної власності – 1

Теплоенергетика:

котельнь комунальної власності – 3

Водопостачання і водовідведення:

артезіанських свердловин – 6

водопроводів – 3

Кладовищ – 10



ПОДІЛЬСЬКА МІСЬКА ТЕРИТОРІАЛЬНА ГРОМАДА

утворена 17 липня 2020 року в
рамках адміністративно-
територіальної реформи 2015-2020
років.

Адміністративний центр – м. Подільськ

Веб-сайт – <https://podilska-gromada.gov.ua/>

Спільнота у Facebook: <https://www.facebook.com/podilsk.city/>

Код ЄДРПОУ : 33909986

Контактна інформація: 66300, України, Одеська область, місто Подільськ,
проспект Шевченка, 2

Електронна пошта – gor@podilsk.odessa.gov.ua

Телефон: (04862) 2-45-54

Склад громади: місто Подільськ, с. Казбеки, с. Липецьке, с. Олександрівка

Голова громади: виконуючий обов'язки Подільського міського голови -
секретар Подільської міської ради - Албанський Олег Богданович

Старости старостинських округів громади

Назва округу	ПІБ старости
Липецький старостинський округ	ЛАЗАРЕНКО Вікторія Анатоліївна

Загальна площа населених пунктів територіальної громади: 13690 га

Освіта

Кількість дошкільних закладів – 14

Кількість загальноосвітніх навчальних закладів – 11

Позашкільна освіта

1 заклад

Інклюзивна освітня мережа: 1 центр

Культура

На території Подільської міської територіальної громади діє 12 закладів культури: буд. культури – 4, бібліотеки – 5, музеї – 2.

Охорона здоров'я

КНП «Подільська міська лікарня Подільської міської ради»

Кількість закладів, що надають первинну медичну допомогу – 3.

Кількість підписаних декларацій з сімейними лікарями – 32762.

Соціальний захист

Кількість багатодітних сімей – 208

Кількість чорнобильців – 203

Кількість учасників АТО – 760

Клімат та природні ресурси громади

Клімат помірно-континентальний з жарким сухим літом та м'якою малосніжною нестійкою зимою.

Пересічна температура у січні складає -5°C , у липні $+21^{\circ}\text{C}$. Безморозний період триває 130-150 днів. Період активної вегетації (з середньодобовими температурами понад 10°C) становить 170-190 днів. Середньорічна кількість опадів складає близько 500 мм. Відносна вологість повітря становить 85-86% взимку та 62-63% влітку. Швидкість вітру у січні в середньому становить 4,6 м/с, у липні - 3,2 м/с. Упродовж року спостерігаються різноманітні атмосферні явища, такі як: гроза, туман, роса, ожеледиця тощо.

Головне природне багатство - земельні ресурси, що представлені переважно чорноземними ґрунтами з високою природною родючістю. У сполученні з помірно-континентальним кліматом вони формують високий агропромисловий (сільськогосподарський) потенціал.

Природні умови сприятливі для вирощування найцінніших сільськогосподарських культур - озимої пшениці, ячменю, соняшнику, кукурудзи, гороху, ріпаку тощо.

ПРОМИСЛОВИЙ КОМПЛЕКС ГРОМАДИ

№ з/п	Назва підприємства	Основний вид діяльності	Примітка
1.	Виробнича площадка	10.71 Виробництво хліба та	

	ТОВ «Одеський хлібозавод №4» в м. Подільську	хлібобулочних виробів; виробництво борошняних кондитерських виробів, тортів і тістечок нетривалого зберігання	
2.	ПП „Альгіс-К”	10.71 Виробництво хліба та хлібобулочних виробів; виробництво борошняних кондитерських виробів, тортів і тістечок нетривалого зберігання	
3.	Зерновий елеватор ТОВ «Панда»	68.20 Надання в оренду й експлуатацію власного чи орендованого нерухомого майна	
4.	ТОВ „Котовське зернопереробне підприємство”	01.61 Допоміжна діяльність у рослинництві	
5.	ТОВ „Котовський винзавод КВЗ”	11.02 Виробництво виноградних вин	
6.	ТОВ «Українська алкогольна компанія «Кристал»	11.01 Дистиляція, ректифікація та змішування спиртних напоїв	
7.	ПрАТ «Подільська меблева фабрика»	31.09 Виробництво інших меблів	
8.	ТОВ «Котовський асфальтобетонний завод завод»	42.11 Будівництво доріг і автострад	
9.	ТОВ «Котовський асфальтний завод»	68.20 Надання в оренду й експлуатацію власного чи орендованого нерухомого майна	
10.	ТОВ «ПОДІЛЛЯ-БУДСЕРВІС»	42.11 Будівництво доріг і автострад	
11.	ПП «ЄВРОСТИЛЬ-Н»	43.39 Інші роботи із завершення будівництва	
12.	ТОВ «Одеса»	23.61 Виготовлення виробів із бетону для будівництва	

ТРАНСПОРТНИЙ КОМПЛЕКС І ЗВ'ЯЗОК

Залізний транспорт	
залізничні станції	1
підприємства залізниці	9

Автомобільний транспорт	
автостанції	1
підприємства та підприємці, що здійснюють перевезення пасажирів	2
автобусні маршрути загального користування, що проходять в межах території громади	9
загальна протяжність автобусних маршрутів загального користування, що проходять в межах території громади	162,5 км
пільгові автобуси	7
підприємства з перевезення вантажів	3
СТО	15
АЗС	9
Дороги місцевого значення, км	261
з них: з твердим покриттям, км	196,39
Зв'язок	
поштовий зв'язок (відділення)	5
телефонний зв'язок (стаціонарний/мобільний)	5
інтернет провайдери	6
кур'єрські служби	6
ЗМІ	
телекомпанії	1
друковані ЗМІ	3
кабельне телебачення	3

На автобусних маршрутах загального користування, що проходять в межах території громади працює **7 пільгових автобусів**, які безкоштовно перевозять пасажирів пільгових категорій, визначених законодавством (18 категорій), а також: учнів загальноосвітніх шкіл, внутрішньо переміщених осіб, які залишили свої домівки в районах проведення інтенсивних обстрілів,

бойових дій і з тимчасово окупованих територій, соціальних робітників комунального закладу Центр надання соціальних послуг «Родина» та працівників КП «Телекомпанія «Подільське ефірне телебачення»», та здійснюють 78 оборотних рейсів за день. Пільгові автобуси працюють регулярно, відповідно до затверджених графіків, з 6 год. до 19 год. та охоплюють всі мікрорайони громади та сільську місцевість. Перевізники отримують щомісячну компенсацію за перевезення пасажирів пільгової категорії з бюджету Подільської міської територіальної громади.

Крім цього, громадяни п'яти пільгових категорій перевозяться безкоштовно на усіх автобусних маршрутах загального користування за наявності посвідчення встановленого зразка, а саме: особи з інвалідністю внаслідок війни; учасники бойових дій; члени сімей загиблих (померлих) ветеранів війни; особи з інвалідністю I групи, діти з інвалідністю та особи, які супроводжують осіб з інвалідністю I групи або дітей з інвалідністю; громадяни, які постраждали внаслідок Чорнобильської катастрофи, віднесені до категорії 1, яким встановлено інвалідність, пов'язану з Чорнобильською катастрофою. Дані перевезення здійснюються за рахунок перевізника (без надання компенсації).

У рамках проекту «Медійна програма в Україні» через Internews network за фінансової підтримки Агентства з Міжнародного Розвитку USAID починаючи з 25.02.2021 року діє сервіс пошуку громадського транспорту «BUS довідка», на транспортних засобах перевізників встановлено **GPS-трекери**, що надає інформацію про фактичне пересуванні місцевого громадського транспорту в режимі реального часу.

З метою здійснення контролю за роботою транспорту загального користування в місті, за допомогою встановлених відеокамер, ведеться **цілодобове відеоспостереження**.

МАЛЕ ПІДПРИЄМНИЦТВО ГРОМАДИ

Всього суб'єктів господарювання малого підприємництва, з них:	1573
Юридичні особи	201
Фізичні особи - підприємці	1372
СПОЖИВЧИЙ РИНОК	
Всього об'єктів, з них:	746
ринки	3
встановлених місць для торгівлі	13
магазини	510

оптові бази	46
заклади побутового обслуговування	111
підприємства ресторанного господарства	63

Житлово-комунальне господарство

Комунальних підприємств – 9 одн.

Житлових будинків комунальної власності – 180 одн.

Кількість квартир – 5480 одн., загальною площею – 253,4 тис. м²

Довжина розподільчих газопроводів – 800 км

високого тиску – 146 км;

середнього тиску – 283 км;

низького тиску – 371 км

Теплоенергетика:

котельні комунальної власності – 26 одн.

Водопостачання і водовідведення:

артезіанських свердловин – 8 одн;

водопроводів – 180,6 км;

абонентів-споживачів води – 10302 одн.

каналізаційних мереж – 91 км

очисні споруди каналізації – 2 одн.

Кладовищ – 19 одн.



САВРАНСЬКА СЕЛИЩНА ТЕРИТОРІАЛЬНА ГРОМАДА

утворена 17 липня 2020 року в
рамках адміністративно-
територіальної реформи 2015-2020
років.

Адміністративний центр – смт. Саврань

Веб-сайт – <https://savranrada.odessa.ua/>

Спільнота у Facebook: <https://www.facebook.com/savran.sel.rada/>

Код ЄДРПОУ : 04380548

Контактна інформація: 66200, Одеська область, Подільський район,
смт. Саврань, вул. Соборна, 9.

Електронна пошта – savrsrada@gmail.com

Телефон: 0486531468

Склад громади: Саврань, Гетьманівка, Ковбасова, Поляна, Байбузівка,
Бакша, Йосипівка, Вільшанка, Дубинове, Слюсареве, Кам'яне, Капустянка,
Білоусівка, Дубки, Концеба, Неділкове, Струтинка, Осички, Полянецьке,
Глибочок, Квітка, Острівка.

Голова громади: Дужій Сергій Григорович

**Старости старостинських округів
громади**

Назва округу	ПІБ старости
Байбузівський старостинський округ с. Байбузівка	Паламарчук Любов Миколаївна
Бакшанський старостинський округ с. Бакша с. Йосипівка с. Капустянка с. Білоусівка с. Дубки с. Гетьманівка	Рараговський Сергій Миколайович
Вільшанський старостинський округ с. Вільшанка	Козійчук Тамара Михайлівна
Дубинівський старостинський округ с. Дубинове с. Слюсареве	Лісниченко Любов Борисівна
Кам'янський старостинський округ с. Кам'яне	Шевчук Віталія Володимирівна
Концебівський старостинський округ с. Концеба	Тітєвський Олександр Миколайович
Неділківський старостинський округ с. Неділкове с. Струтинка	Погорецька Марія Вікторівна
Осичківський старостинський округ с. Осички	Сивак Олександр Анатолійович
Полянецький старостинський округ с. Полянецьке с. Глибочок с. Островка с. Квітка	Денисюк Володимир Олександрович

Загальна площа населених пунктів територіальної громади: 61 745,91 га.

Освіта

Кількість дошкільних закладів – 14

Кількість загальноосвітніх навчальних закладів – 8

Професійно-технічний навчальний заклад - 1

Позашкільна освіта

Дитячо-юнацька спортивна школа «Олімп» Савранської селищної ради Одеської області ;

Будинок творчості школярів Савранської селищної ради Одеської області;

Савранська дитяча школа мистецтв Савранської селищної ради Одеської області .

Культура

На території діє 37 закладів культури: будинок культури/клуб – 18, бібліотек – 17, школа мистецтв – 1, музей – 1.

Під охороною держави перебуває 26 пам'яток, 2 пам'ятки архітектури, 30 пам'яток історії, 1 пам'ятка монументального мистецтва

Туристичні об'єкти: об'єкти культурної спадщини (замки, музеї тощо) – дендропарк - садиба та панський ставок Любомирських, Резиденція Святого Миколая с. Осички, Весняні гаївки – фестиваль Саврань, Етно-фестиваль Івана Купала «Квітка папороті», культурно мистецький захід (патріотичне виховання) «Покрова героїв», джерело «Огруд» - гідрологічна пам'ятка природи місцевого значення, «Віковий дуб» с. Слюсарове – ботанічна пам'ятка природи місцевого значення, партизанська база «Буревісник», джерело «Гайдамацький колодязь» с.Гетьманівка.

Об'єкти культурної спадщини (замки, музеї тощо)- храм(церква) VIII століття Святих Іоакима і Анни.

Загальна чисельність працівників комунального закладу «Центр культури, дозвілля і туризму» Савранської селищної ради - 61

Охорона здоров'я

Комунальне некомерційне підприємство «Савранський центр первинної медико-санітарної допомоги» Савранської селищної ради Одеської області
Комунальне некомерційне підприємство «Савранська лікарня» Савранської селищної ради Одеської області

Кількість закладів, що надають первинну медичну допомогу – 16.

Кількість підписаних декларацій з сімейними лікарями – 10689.

Ресурси громади

Основним ресурсом громади є землі сільськогосподарського призначення. Серед усіх категорій земель громади вони займають найважливіше економічне значення

Територією громади протікають річки Південний Буг та Савранка

Підприємства, розташовані на території ради:

Кількість підприємств та установ		Кількість малих підприємств	
з них:		Кількість підприємців фізичних осіб	574

сільськогосподарських	71	Кількість підприємців юридичних осіб	290
промислових	4	Кількість фермерських господарств	37
інших		Кількість особистих селянських господарств	1300

Торгівля, побутове обслуговування населення, ринки

Магазинів	94
закладів побутового обслуговування	25
підприємств громадського харчування	11
Ринки/торгівельні майданчики	1/11

Відомості про регулярне транспортне сполучення

Назва	Адреса	Режим роботи	Основні маршрути	Графік руху
Залізничні станції				
Автовокзали				
автовокзал	Смт Саврань, вул. Центральна, 53	2.30 – 15.00	Саврань – Одеса Саврань – Київ Саврань - Миколаїв Саврань – Бершадь Саврань - Подільськ	3.00; 4.00; 5.00; 6.00; 7.00; 9.10; 10.30; 11.30; 15.00 5.00. 6.25 - 7.00 Вівторок., Четвер, Пятниця
			Подільськ-Київ ч/з Саврань	10-00

			Київ – Подільськ ч/з Саврань	16-30
--	--	--	---------------------------------	-------

Автошляхи


Через громаду проходять дороги міжнародного значення М-05 Київ-Одеса та державна дорога місцевого значення Р-54.

Житлово-комунальне господарство

Комунальних підприємств –1
в тому числі в сільській місцевості –1

Водопостачання і водовідведення:

артезіанських свердловин –15од
водопроводів – 44,1км
абонентів-споживачів води –771
Кладовищ – 26



СЛОБІДСЬКА СЕЛИЩНА ТЕРИТОРІАЛЬНА ГРОМАДА

утворена 26 листопада 2020 року в
рамках адміністративно-
територіальної реформи 2015-2020
років.

Адміністративний центр – смт. Слобідка

Веб-сайт – <https://slobidska-gromada.gov.ua/>

Спільнота у Facebook: <https://www.facebook.com/slobidkarada/>

Код ЄДРПОУ: 04379605

Контактна інформація: 66050, Одеська область, Подільський район,
смт. Слобідка, вулиця Незалежності, 2

Електронна пошта – slobidkasrada@gmail.com

Телефон: 04867 27143

Склад громади: Слобідка, Кирилівка, Мала Слобідка, Правда, Тимкове.

Голова громади: Доцуленко Віктор Миколайович

**Старости старостинських округів
громади**

Назва округу	ПІБ старости
с. Тимкове с. Кирилівка	Калдар Лариса Володимирівна
с. Мала Слобідка с. Правда	Решітко Людмила Іванівна

Загальна площа населених пунктів територіальної громади: 11436 га

Освіта

Кількість дошкільних закладів – 2

Кількість загальноосвітніх навчальних закладів – 2

Позашкільна освіта

Створено гурток з футболу (10 осіб)

Культура

На території діє 39 закладів культури: будинок культури/клуб – 3, бібліотек – 3, центр культури, дозвілля та спорту – 1.

Охорона здоров'я

Кількість закладів, що надають первинну медичну допомогу – 3:

лікарняна амбулаторія загальної практики сімейної медицини – 1;

фельдшерсько-акушерських пунктів – 1;

фельдшерських пунктів – 1.

Кількість підписаних декларацій з сімейними лікарями – 1752.

Соціальний захист

Кількість багатодітних сімей – 39

Кількість чорнобильців – 14

Кількість учасників АТО – 29

Ресурси громади –

Загальна площа земель, всього – 11436, 00 га

- сільськогосподарські землі – 8937,29 га;

- забудовані землі – 433,02 га;

- землі водного фонду – 39,96 га: з них:

- за межами населених пунктів – 17,60 га (7 ставок);

- в межах населених пунктів – 22,36 га (3 ставки);

Територією громади протікає річка Рибниця.

ПРОМИСЛОВІСТЬ

Промисловий сектор економіки представляють підприємства: **ДП «Кодимське лісове господарство, ТОВ «Металсервіс», ФОП**

ТРАНСПОРТНИЙ КОМПЛЕКС І ЗВ'ЯЗОК

Залізничний транспорт. Залізничні станції. – *вузлова проміжна залізнична станція Слобідка Одеської дирекції Одеської залізниці*
Поштові заклади – *АТ «Укрпошта».*

СПОЖИВЧИЙ РИНОК

Кількість підприємств торгівлі – *11*
з них: *магазинів – 10; кафе-бар – 1; ринків -0.*

МАЛЕ ПІДПРИЄМСТВО

Кількість малих підприємств та кількість діючих фізичних осіб-підприємців в 2022 році - *47*

ІНВЕСТИЦІЙНА ДІЯЛЬНІСТЬ ТЕРИТОРІАЛЬНИХ ГРОМАД ПОДІЛЬСЬКОГО РАЙОНУ

Головним вектором інвестиційної політики територіальних громад є створення сприятливих умов для розвитку об'єктів соціально-економічного напрямку у сферах навколишнього природного середовища, охорони здоров'я, культури, підприємництва, подальше поліпшення інвестиційного клімату, допомога в реалізації економічно значущих інвестиційних проєктів, створення та просування привабливого інвестиційного іміджу Подільського району.

З метою створення та просування привабливого інвестиційного та брендового іміджу територіальних громад, залучення інвесторів, сталого динамічного соціально-економічного розвитку, підвищення рівня та поліпшення якості життя населення району в територіальних громадах було розроблено Стратегію економічного та соціального розвитку та Програми економічного і соціального розвитку територіальних громад на 2021-2023 роки.

Подільською міською радою створено індустріальний парк «Подільськ», який включено до Реєстру індустріальних (промислових) парків України, Міністерством економічного розвитку і торгівлі України видано Витяг Реєстру індустріальних (промислових) парків від 22.03.2019 р. №40.

Кодимська міська рада, спільно з експертами з питань місцевого та регіонального розвитку Програми «U-LEAD з Європою», підготувала **інвестиційний паспорт Кодимської міської територіальної громади**, який містить базу даних інвестиційних проєктів та пропозицій, вільних об'єктів нерухомості (земельні ділянки, незавершене будівництво, будівлі та приміщення).

Інвестиційні пропозиції сформовані на базі об'єктів комунальної, державної і приватної власності.

Основне завдання інвестиційного паспорту громади – сформувати позитивний імідж в очах потенційних інвесторів і максимально ефективно проінформувати зовнішнє бізнес-середовище про інвестиційні можливості та переваги Нашої громади.

Також, з метою пошуку потенційних інвесторів були розроблені анкети типу GREENFIELD:

- інвестиційна анкета про розвиток садівництва;
- господарський двір колишньої *молочно-товарної ферми* с. Петрівка;
- земельна ділянка для закладки нових садів шляхом розкорчування та утилізації старих садових насаджень с. Круті;
- дві земельні ділянки (розміщені поряд) для закладки нових садів шляхом розкорчування та утилізації старих садових насаджень с. Семенівка;
- про створення рибного господарства на території громади;
- земельна ділянка №1 для розміщення тепличного господарства;
- земельна ділянка №2 для розміщення тепличного господарства

BROWNFIELD:

- другий поверх адміністративного приміщення с. Петрівка;
- недобудований Будинок культури с. Будеї;
- приміщення колишнього дитячого садочка с. Будеї;
- приміщення колишнього дитячого садочка с. Пиріжна.

Зазначені інвестиційні анкети надіслані на розгляд ТОВ «Ділові громади України», Агенції регіонального розвитку та Одеської обласної державної адміністрації, 5-ть з яких розміщені, для ознайомлення інвесторів, на офіційному сайті Одеської обласної державної адміністрації та на Mapі інвестиційних пропозицій Одеської області.

Автошляхи

Через громаду проходять дороги державного значення Р-75 Тимкове-Балта-Олександрівка та Т-16.

Житлово-комунальне господарство

Комунальних підприємств -2

в тому числі в сільській місцевості -2

Водопостачання і водовідведення:

Артезіанських свердловин - 10

Водопроводів - 66 км

Абонентів-споживачів води - 903

Каналізаційних мереж - 3.2 км

Кладовищ - 5